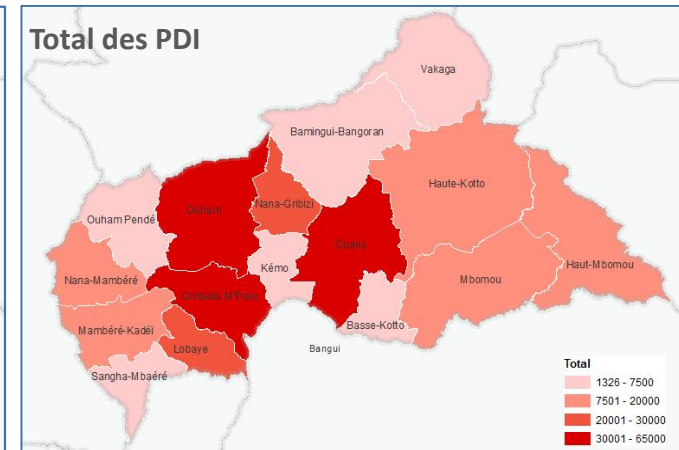
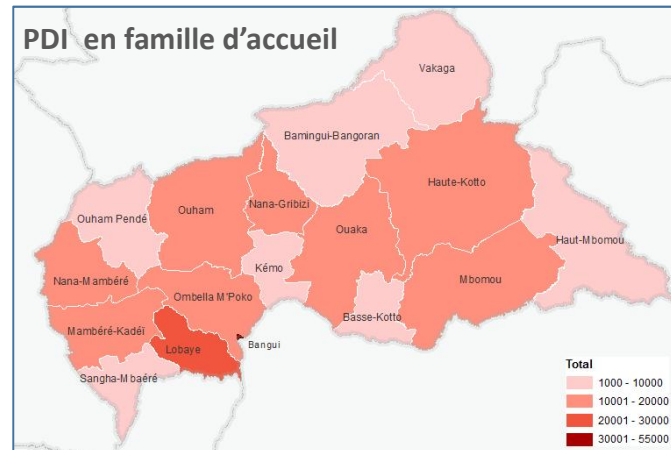
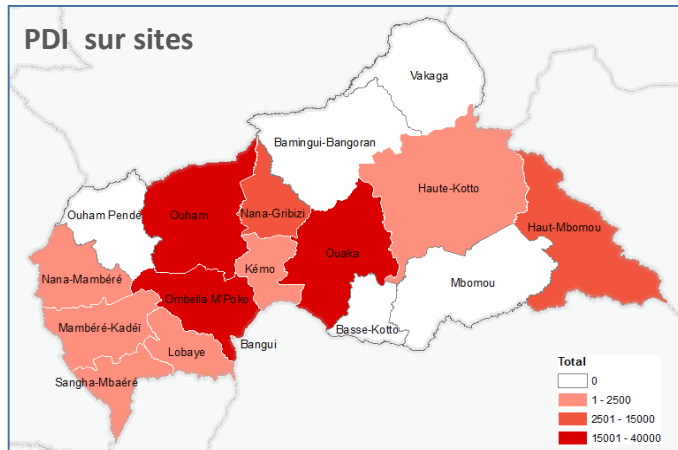
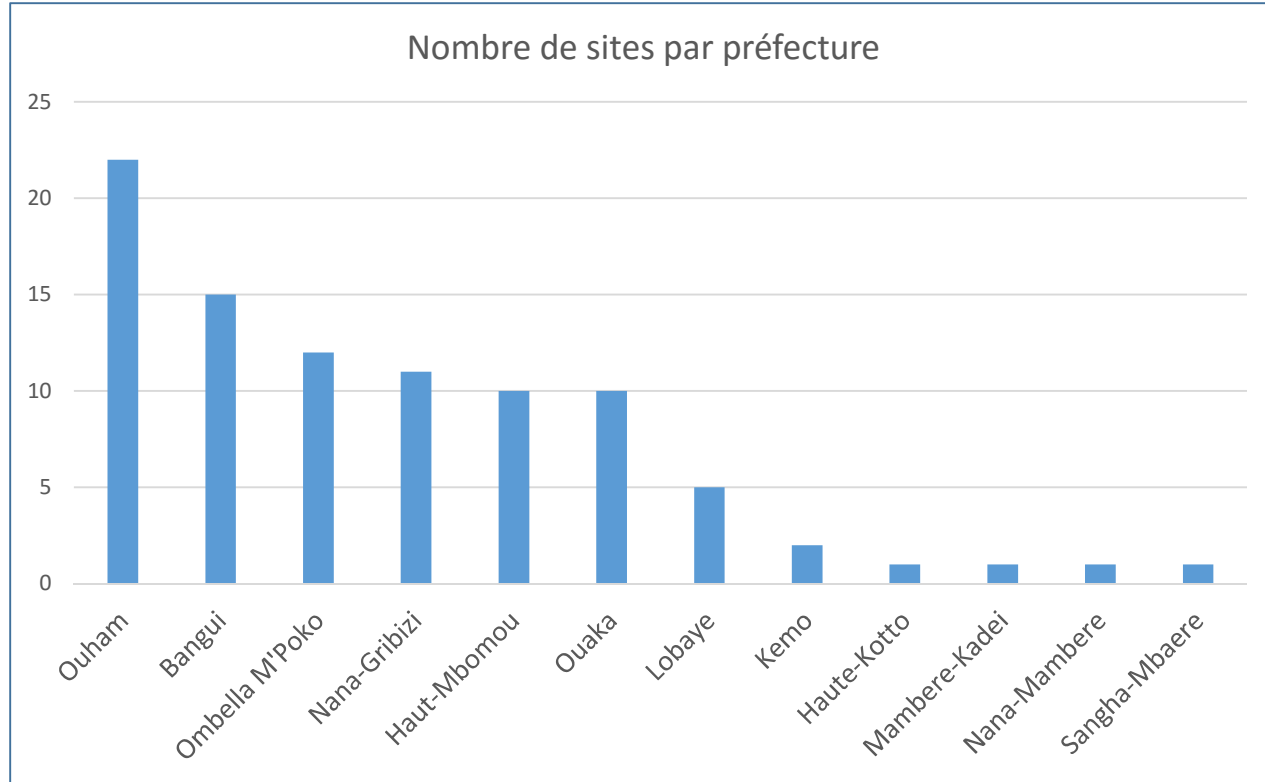
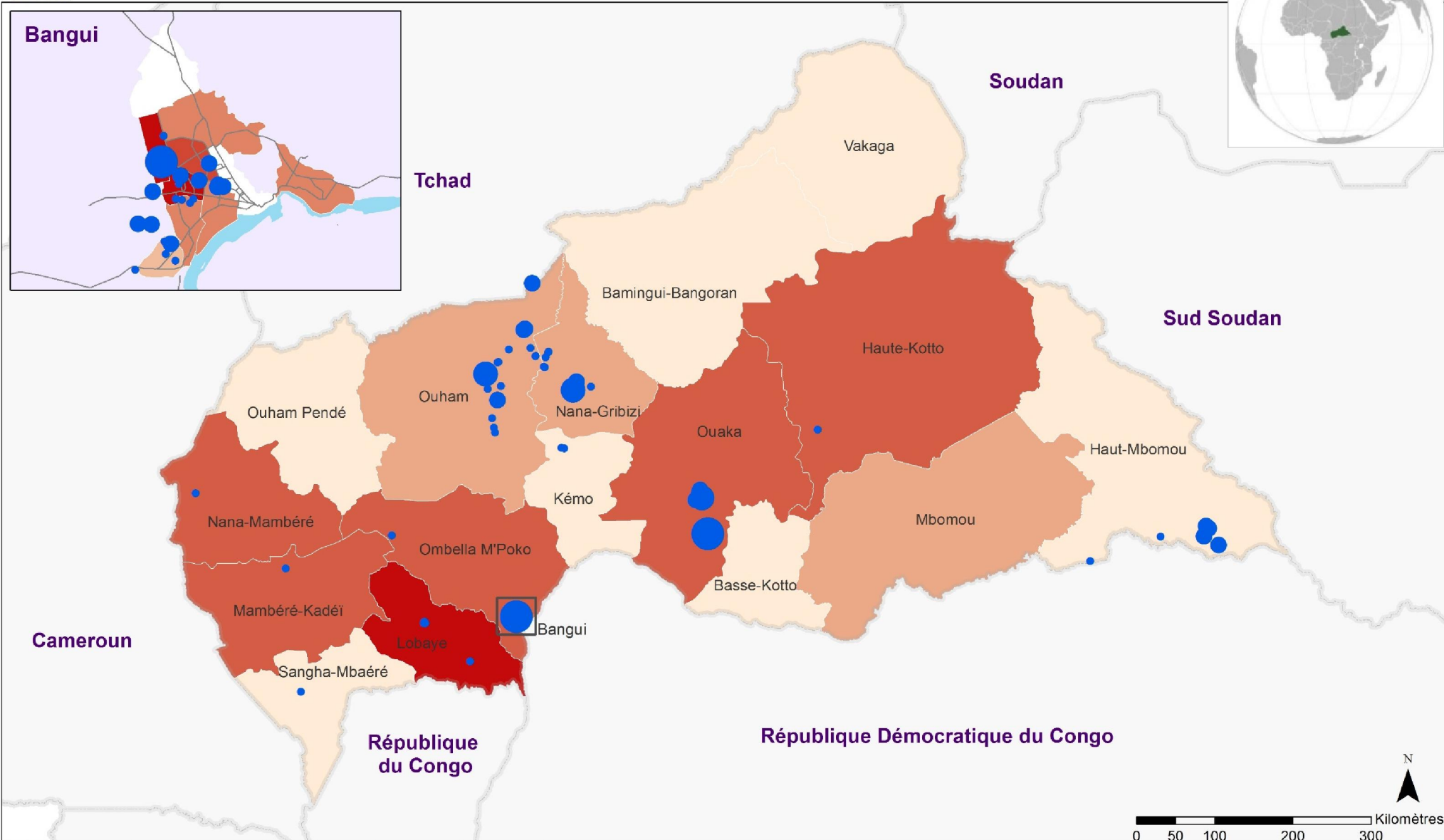
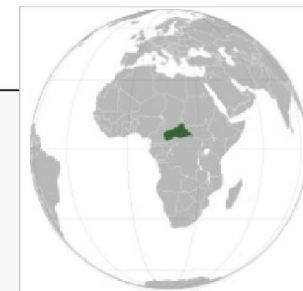


	Total PDI	PDI sur site	PDI en famille d'accueil
Bamingui-Bangoran	3 370	0	3 370
Bangui	64 596	10 739	53 857
Basse-Kotto	7 472	0	7 472
Haute-Kotto	15 857	766	15 091
Haut-Mbomou	16 419	13 219	3 200
Kemo	2 929	145	2 784
Lobaye	32 378	687	31 691
Mambere-Kadei	19 927	168	19 759
Mbomou	10 776	0	10 776
Nana-Gribizi	24 526	11 489	13 037
Nana-Mambere	17 255	123	17 132
Ombella M'Poko	54 521	38 510	16 011
Ouaka	54 417	35 662	18 755
Ouham	51 083	37 192	13 891
Ouham Pende	4 585	0	4 585
Sangha-Mbaere	2 877	20	2 857
Vakaga	1 326	0	1 326
Total	384 314	148 720	235 594




CAR Nombre de déplacés par sites - Juillet 2016



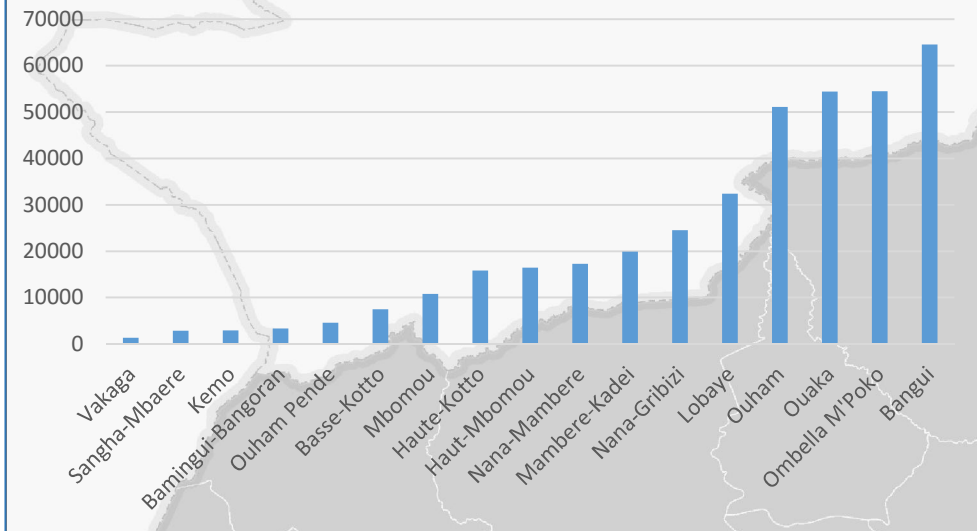
Légende

Nombre de personnes déplacées	PDI en famille d'accueil	Limites administratives
1 - 1 000	1 326 - 7 500	Limites internationales
1 001 - 5 000	7 501 - 15 000	Limites nationales
5 001 - 10 000	15 001 - 30 000	Limites préfectorales
10 001 - 30 000	30 001 - 55 000	

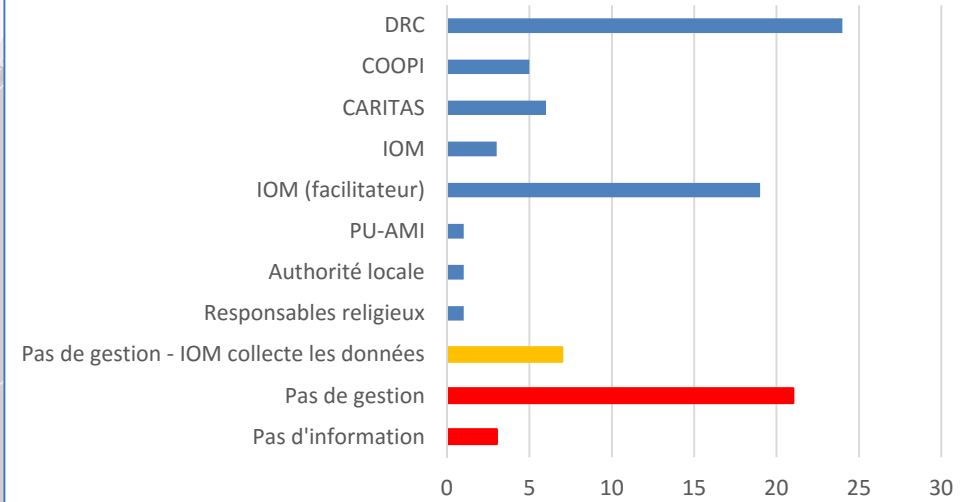


Author: IOM CAR
 Date: 19/08/2016
 Sources: OCHA / UNHCR / IOM / CMP
 Contact: pfillon@iom.int

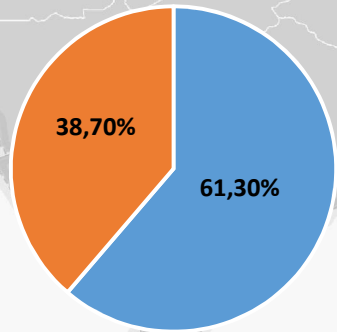
Total des PDI par préfecture



Gestion et facilitation des sites

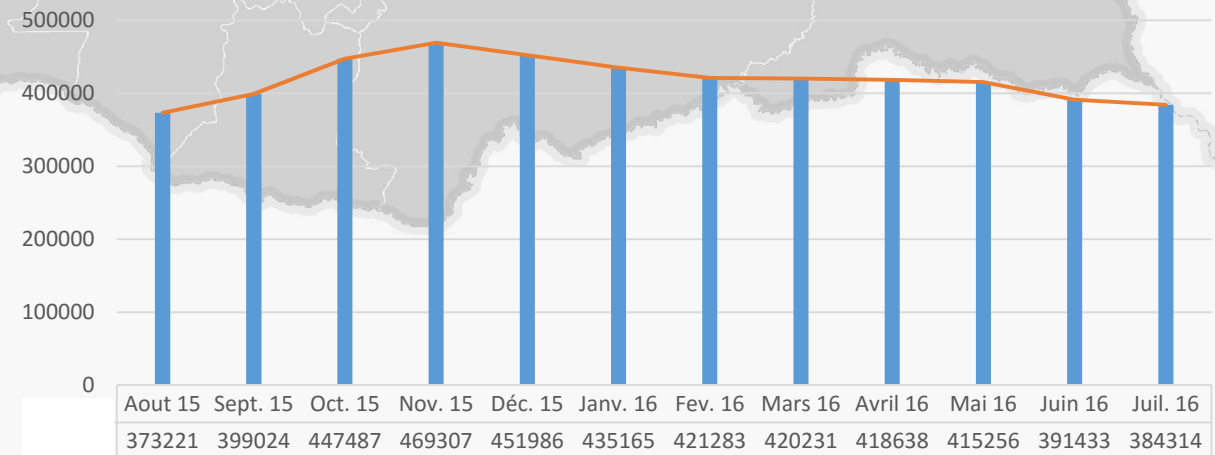


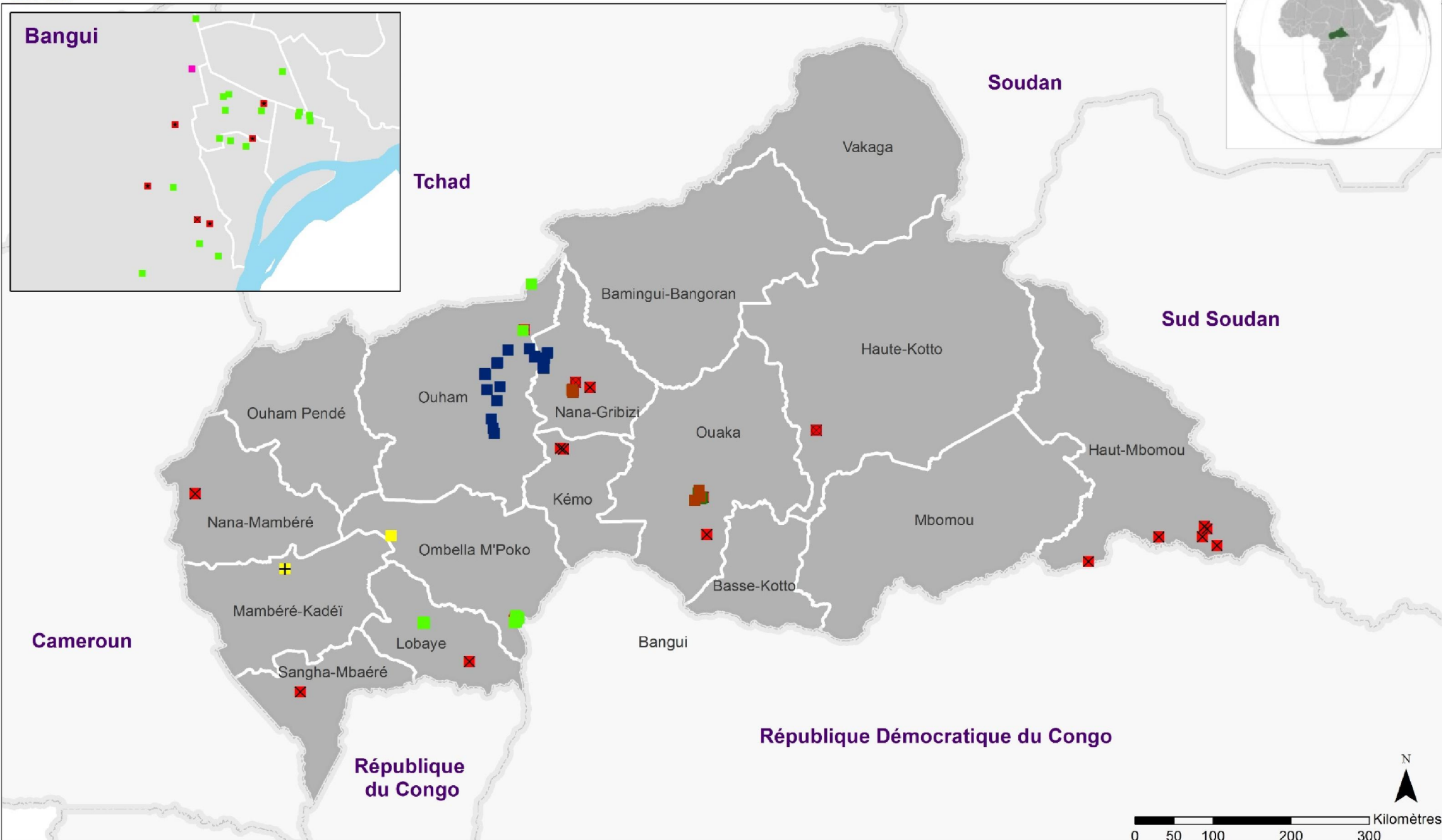
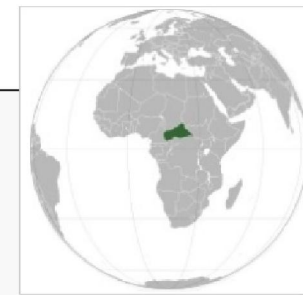
Répartition des PDI



■ Famille d'accueil ■ Site

Evolution du nombre de déplacés





Légende	GAPS	Gestion / Facilitation	Sites fermés	Limites administratives
	■ Pas d'information	■ CARITAS	■ Site fermé	□ Limites internationales
	■ Pas de gestion	■ COOPI		□ Limites nationales
	■ Pas de gestion	■ DRC		■ Limites préfectorales
■ IOM collecte les données	■ PU-AMI			
	■ IOM (gestionnaire / facilitateur)			
	■ Autorité locale			
	■ Responsables religieux			

Author: IOM CAR
 Date: 19/08/2016
 Sources: OCHA / UNHCR / IOM / CMP
 Contact: pfillon@iom.int

The boundaries and names shown and the designations used on this map do not imply official endorsement or acceptance by IOM